PLANIMETRIA DI PROGETTO

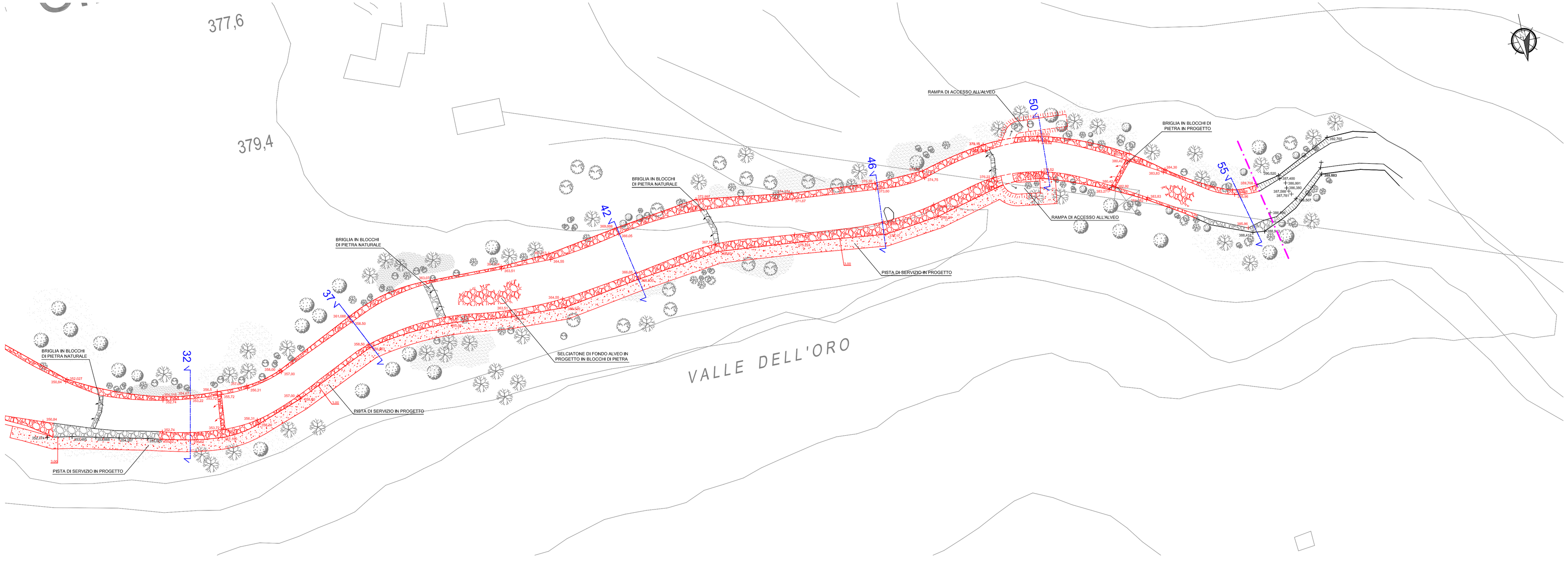

SCALA 1:500

LEGENDA

	accesso carraio
	accesso pedonale
+100.022	punti battuti con quota altimetrica espressa in metri
2	sezioni
+100.022	quote di progetto
	limite intervento
	tratti di scogliera esistente
	tratti di scogliera in progetto

SEZIONE 32

SEZIONE 37

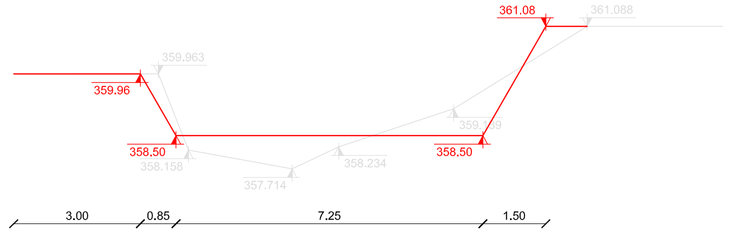

SEZIONE 42

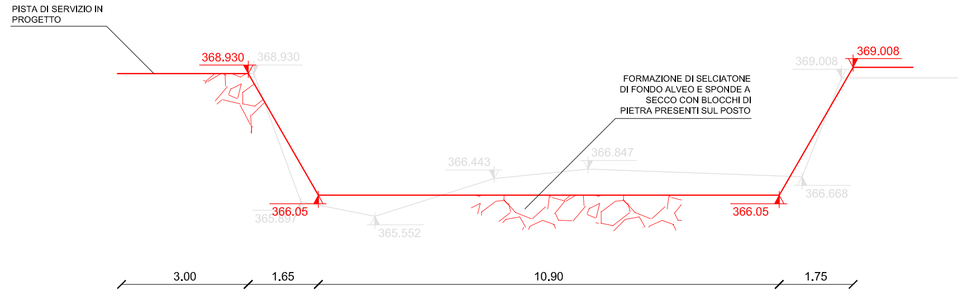

SEZIONE 46

SEZIONE 50

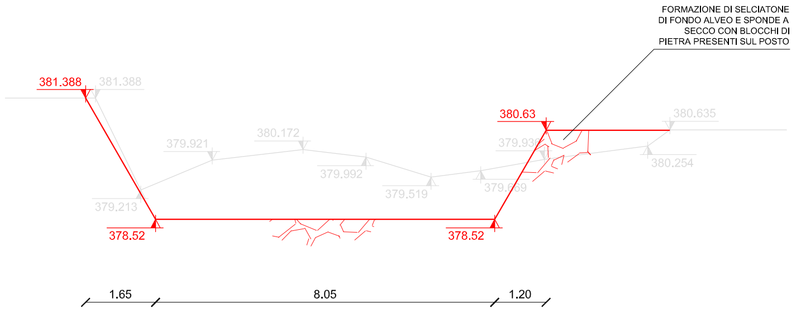

SEZIONE 55

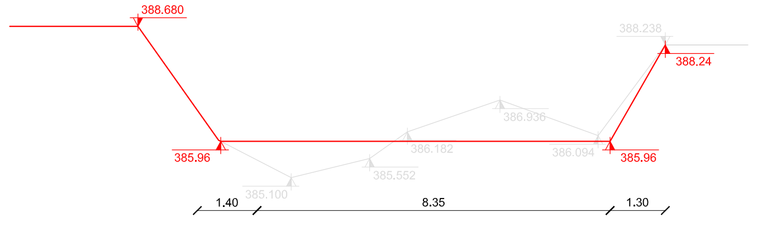

SCALA 1:100

COMUNE DI CIVATE
Provincia di Lecco

SISTEMAZIONE IDRAULICA E MESSA IN SICUREZZA DELLA VALLE DELL'ORO A SEGUITO DEGLI EVENTI ALLUVIONALI DEL LUGLIO 2009

INTERVENTI RELATIVI AL PONTE SUL TORRENTE TOSCIO IN VIA PAPA GIOVANNI XXIII

PROGETTO DEFINITIVO

2.5	SISTEMAZIONE IDRAULICA DELLA VALLE DELL'ORO *PLANIMETRIA OPERE IN PROGETTO E SEZIONI* *TRATTO 31 - 58*

aggiornamenti			classificazione
n.	data		65S10
			scala
			1:500/1:100
			data
			Ottobre 2010

Progettista: DOTT. ING. MARCO MANNUCCI BENINCASA
Collaboratore: DOTT. ING. ELENA LOPATRIELLO
Grafica: GEOM. MARCO OLTOLINI

BMB INGEGNERIA S.R.L.
Sede Legale: Via Robecco, 82 - 20092 Cinisello Balsamo (MI)
Tel. +39 02 66014751 - Fax +39 02 66014342
studio@bmbingegneria.net
www.bmbingegneria.net
Codice Fiscale 04780760965
Partita IVA 04780760965
R.E.A. MI1910276
Iscritz. C.C.I.A.A. n° 04780760965

Consulenza geologica e indagini geotecniche:
Dott. Geol. Egidio De Maron
Sede ufficio: C.so Martiri della Liberazione n. 152/c - 23900 LECCO
Tel. / Fax 0341.281958 - 338.4727106
egidio.demaron@fastwebnet.it
Partita IVA 02150330138